Mapa do celów projektowych Skala 1:500

Województwo: łódzkie
Miasto: Piotrków Trybunalski
Jedn. ewidencyjna: 106201_1
Obręb ewidencyjny: 0013
Działka: 43/4, 138/6, 138/5
Ulica: Pawłowska

SPORZĄDZIŁ:

GEO-LEX
USŁUGI GEODEZYJNO-KARTOGRAFICZNE I BHP
Katarzyna Wiśniewska
97-306 Grabica, KAFAR 14b
tel. 728 914 479 tel. 603 640 212
NIP 771 218 52 41 biuro@geo-lex.pl

GEODETA UPRAWNIONY
Świadectwo GGK Nr 18480
mgr inż. Tomasz Wiśniewski
tel. 728 914 479

Nie wyklucza się istnienia innych, nie wykazanych na niniejszej mapie urządzeń podziemnych, które nie były zgłoszone do inwentaryzacji geodezyjnej.
Za przewody nie zgłoszone do inwentaryzacji wykonawca niniejszej mapy nie ponosi odpowiedzialności.

Punkty osnowy geodezyjnej podlegają ochronie (Ustawa z dn. 17.05.1989 r. Prawo Geodezyjne i Kartograficzne.
Rozporządzenie Ministra Spraw Wewnętrznych i Administracji z dn. 15.04.1999 r. - Dziennik Ustaw Nr 2020.1357

— · — · — · — · — zakres opracowania mapy

Układ współrzędnych 2000_21.
Układ wysokościowy EVRF2007.

Nr zgłoszenia: IMG.6640.560.2024
Mapa aktualna na 05.06.2024

Oświadczenie Geodety

Zgodnie z art. 12b ust. 5a-5c ustawy z dnia 17 maja 1989 r. Prawo geodezyjne i kartograficzne oświadczam, że niniejszy dokument został opracowany w wyniku prac geodezyjnych, których rezultaty zawiera operat techniczny pozytywnie zweryfikowany przez organ Służby Geodezyjnej i Kartograficznej, który otrzymał zgłoszenie prac.

Dane identyfikujące zgłoszenie prac:	
Nazwa organu Służby Geodezyjnej i Kartograficznej, który otrzymał zgłoszenie prac:	PREZYDENT MIASTA PIOTRKOWA TRYBUNALSKIEGO
Numer oraz data wystawienia pozytywnego protokołu weryfikacji prac:	
Wykonawca prac geodezyjnych:	GEO-LEX USŁUGI GEODEZYJNO-KARTOGRAFICZNE I BHP Katarzyna Wiśniewska 97-306 Grabica, Kafar 14b
Kierownik prac geodezyjnych:	Tomasz Wiśniewski
Numer uprawnień zawodowych Kierownika prac geodezyjnych:	18480
Jestem świadomy odpowiedzialności karnej za złożenie fałszywego oświadczenia	
Pieczęć i podpis Kierownika prac geodezyjnych:	GEODETA UPRAWNIONY Tomasz Wiśniewski

Oświadczenie to jest równoważne z klauzulą urzędową, której wzór stanowi załącznik numer 5 do rozporządzenia Ministra administracji i Cyfryzacji z dnia 5 września 2013 r. w sprawie organizacji i trybu prowadzenia państwowego zasobu geodezyjnego i kartograficznego.

SZKIC LOKALIZACJI

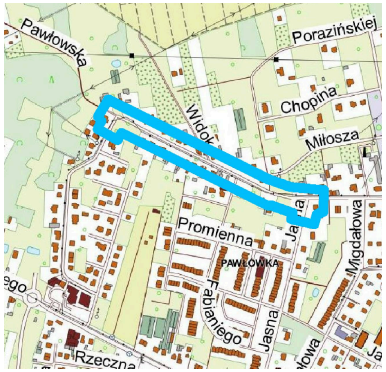
Pawłowska
Porazińskiej
Chopina
Widok
Miłosza
Jasna
Promienna
PAWŁÓWKA
Migdałowa
Fabianiego
Jasna
Rzeczna
ego

Mapa do celów projektowych Skala 1:500

Województwo: łódzkie
Miasto: Piotrków Trybunalski
Jedn. ewidencyjna: 106201_1
Obręb ewidencyjny: 0012, 0013
Ulica: Pawłowska

SPORZĄDZIŁ:

GEO-LEX
USŁUGI GEODEZYJNO-KARTOGRAFICZNE I BHP
Katarzyna Wiśniewska
97-306 Grabica, KAFAR 14b
tel. 728 914 479 tel. 603 640 212
NIP 771 218 52 41 biuro@geo-lex.pl

GEODETA UPRAWNIONY
Świadectwo GGK Nr 18480
mgr inż. Tomasz Wiśniewski
tel. 728 914 479

Nie wyklucza się istnienia innych, nie wykazanych na niniejszej mapie urządzeń podziemnych, które nie były zgłoszone do inwentaryzacji geodezyjnej.
Za przewody nie zgłoszone do inwentaryzacji wykonawca niniejszej mapy nie ponosi odpowiedzialności.

Punkty osnowy geodezyjnej podlegają ochronie (Ustawa z dn. 17.05.1989 r. Prawo Geodezyjne i Kartograficzne.
Rozporządzenie Ministra Spraw Wewnętrznych i Administracji z dn. 15.04.1999 r. - Dziennik Ustaw Nr 2020.1357

— · — · — · — · — zakres opracowania mapy

Układ współrzędnych 2000_21.
Układ wysokościowy EVRF2007.

Nr zgłoszenia: IMG.6640.305.2024
Mapa aktualna na 27.03.2024

Oświadczenie Geodety

Zgodnie z art. 12b ust. 5a-5c ustawy z dnia 17 maja 1989 r. Prawo geodezyjne i kartograficzne oświadczam, że niniejszy dokument został opracowany w wyniku prac geodezyjnych, których rezultaty zawiera operat techniczny pozytywnie zweryfikowany przez organ Służby Geodezyjnej i Kartograficznej, który otrzymał zgłoszenie prac.

Dane identyfikujące zgłoszenie prac:	IMG.6640.305.2024
Nazwa organu Służby Geodezyjnej i Kartograficznej, który otrzymał zgłoszenie prac:	PREZYDENT MIASTA PIOTRKOWA TRYBUNALSKIEGO
Numer oraz data wystawienia pozytywnego protokołu weryfikacji prac:	Protokół IMG.6640.305.2024_1_p1 Operat P.1062.2024.335 z 11.04.2024
Wykonawca prac geodezyjnych:	GEO-LEX USŁUGI GEODEZYJNO-KARTOGRAFICZNE I BHP Katarzyna Wiśniewska 97-306 Grabica, Kafar 14b
Kierownik prac geodezyjnych:	Tomasz Wiśniewski
Numer uprawnień zawodowych Kierownika prac geodezyjnych:	18480
Jestem świadomy odpowiedzialności karnej za złożenie fałszywego oświadczenia	
Pieczęć i podpis Kierownika prac geodezyjnych:	GEODETA UPRAWNIONY Tomasz Wiśniewski

Oświadczenie to jest równoważne z klauzulą urzędową, której wzór stanowi załącznik numer 5 do rozporządzenia Ministra administracji i Cyfryzacji z dnia 5 września 2013 r. w sprawie organizacji i trybu prowadzenia państwowego zasobu geodezyjnego i kartograficznego.

SZKIC LOKALIZACJI

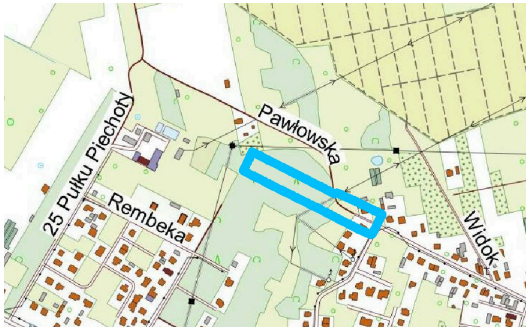
25 Pułku Piechoty
Rembeka
Pawłowska
Widok

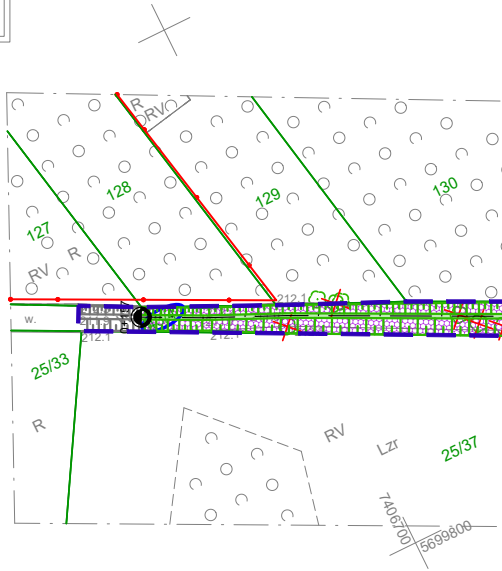
R
RV
127
128
129
130
RV
R
w.
212.1
25/33
R
RV
Lzr
25/37
7406700
5699800

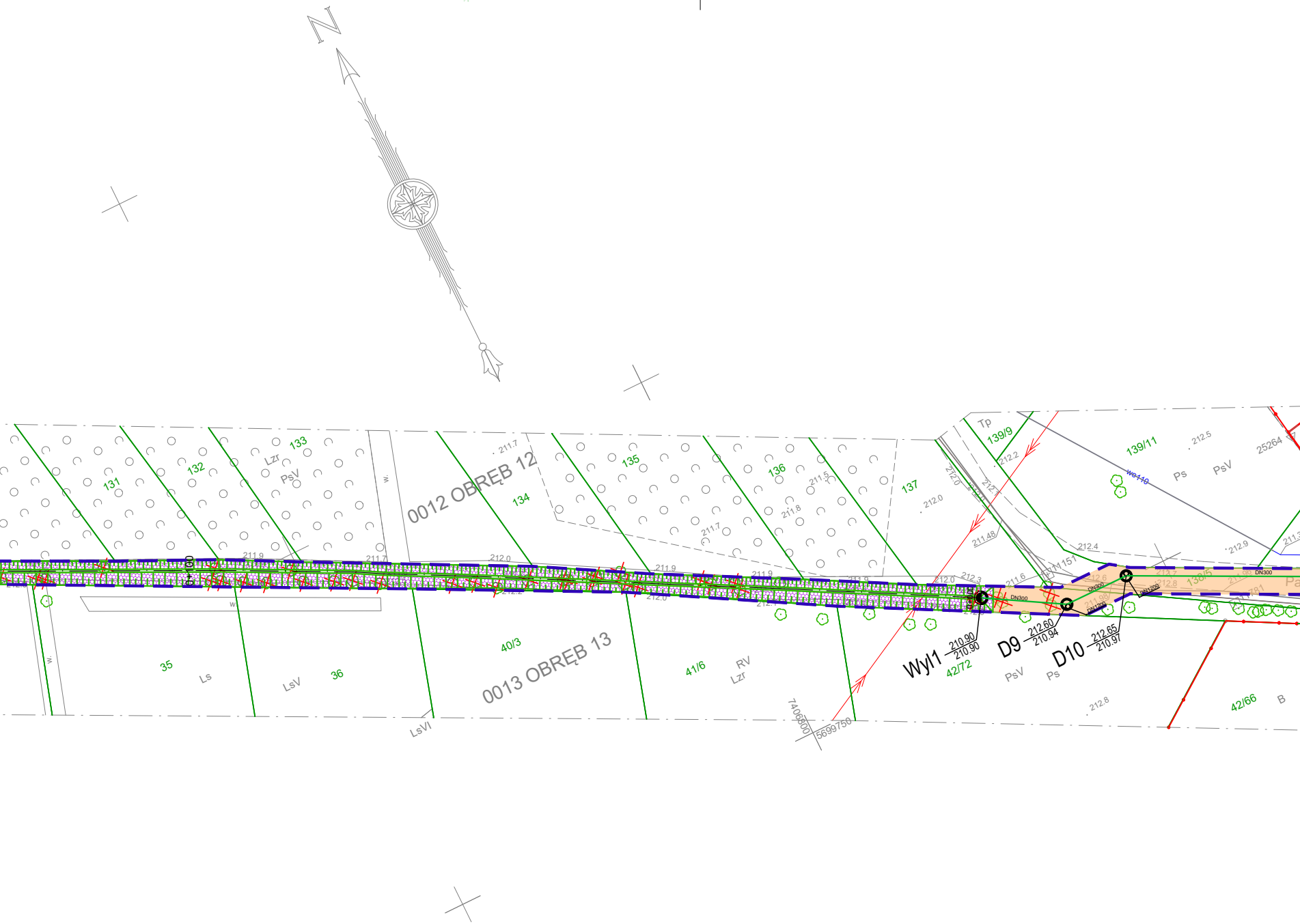
N
131
132
133
Lzr
PsV
134
0012 OBRĘB 12
135
136
137
Tp
139/9
139/11
Ps
PsV
25264
wo110
212.5
212.2
212.0
212.4
212.9
211.48
211.7
211.5
211.8
211.9
212.3
211.6
11151
138/5
DN300
DN1200
0+000
0+100
Wyl1
210.90
210.90
D9
212.60
210.94
D10
212.65
210.97
42/72
PsV
Ps
42/66
B
212.8
35
Ls
LsV
36
40/3
0013 OBRĘB 13
41/6
RV
Lzr
LsVI
w.
7406800
5699750

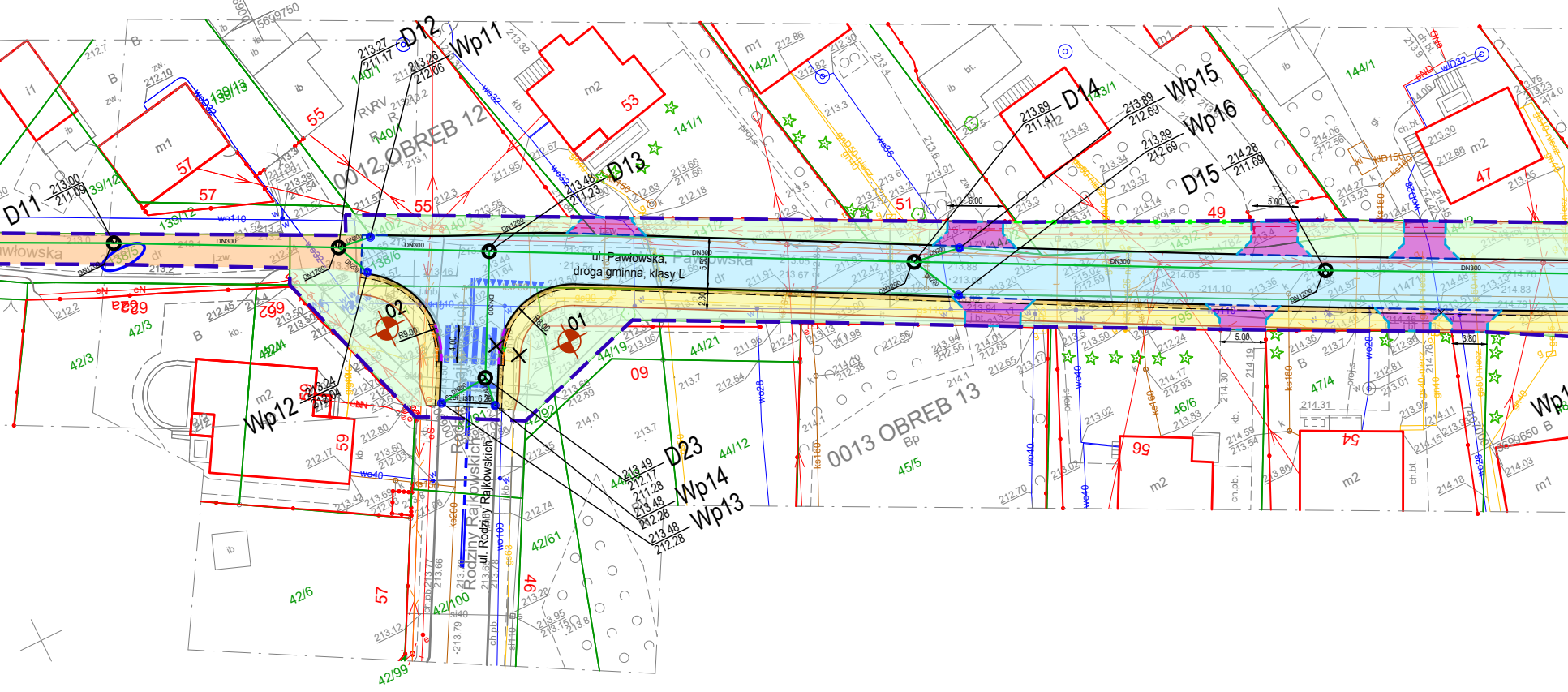
D11
213.00
211.09
D12
213.27
211.17
Wp11
213.26
212.06
D13
213.48
211.23
D14
213.89
211.41
Wp15
213.89
212.69
Wp16
213.89
212.69
D15
214.28
211.69
D23
213.49
212.17
Wp14
211.28
213.48
212.28
Wp13
213.48
212.28
Wp12
213.24
212.04
ul. Pawłowska,
droga gminna, klasy L
0012 OBRĘB 12
0013 OBRĘB 13
ul. Rodziny Rajkowskich
01
02
R8.00
R9.00
5.50
2.30
6.00
5.00
3.80
DN300
DN1200
5699750
7400600
55
57
53
51
49
47
59
09
46
56
54
140/1
140/2
141/1
141/2
142/1
143/1
143/2
144/1
139/12
139/13
138/6
42/3
42/4
42/6
42/61
42/99
42/100
44/12
44/19
44/21
45/5
46/6
47/4
m1
m2
ib
B
Bp
dr

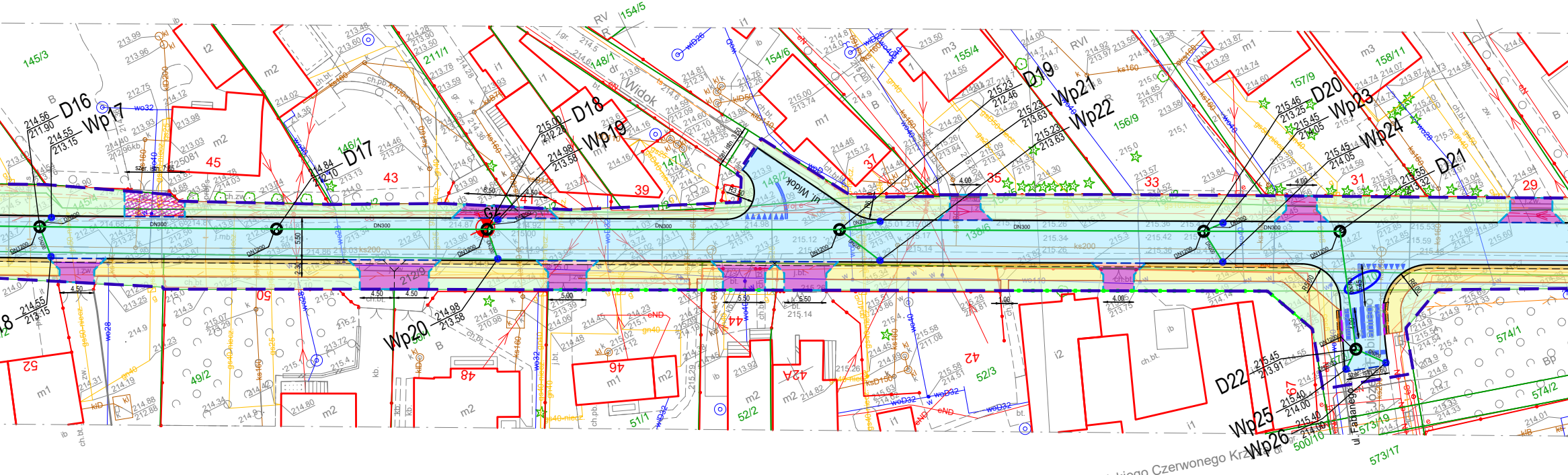
D16
214.56
211.90
Wp17
214.55
213.15
D17
214.84
212.10
D18
215.00
212.28
Wp19
214.98
213.58
Wp20
214.98
213.58
D19
215.23
212.46
Wp21
215.23
213.63
Wp22
215.23
213.63
D20
215.46
213.25
Wp23
215.45
214.05
Wp24
215.45
214.05
D21
215.55
213.32
D22
215.45
213.91
Wp25
215.40
214.00
Wp26
215.40
214.00
ul. Widok
ul. Fabianego
Polskiego Czerwonego Krzyża
DN300
DN200
145/3
146/1
147/1
148/1
148/2
154/5
154/6
155/4
156/9
157/9
158/11
211/1
212/9
138/6
49/2
51/1
52/2
52/3
500/10
573/19
573/17
574/1
574/2
45
43
41
39
37
35
33
31
29
52
50
48
46
44
42A
42
4.50
5.00
5.50
4.00
6.50
2.30
5.50
ks200
wo32
wo28
m1
m2
m3
i1
i2
B
Bp
RV
RVI
dr

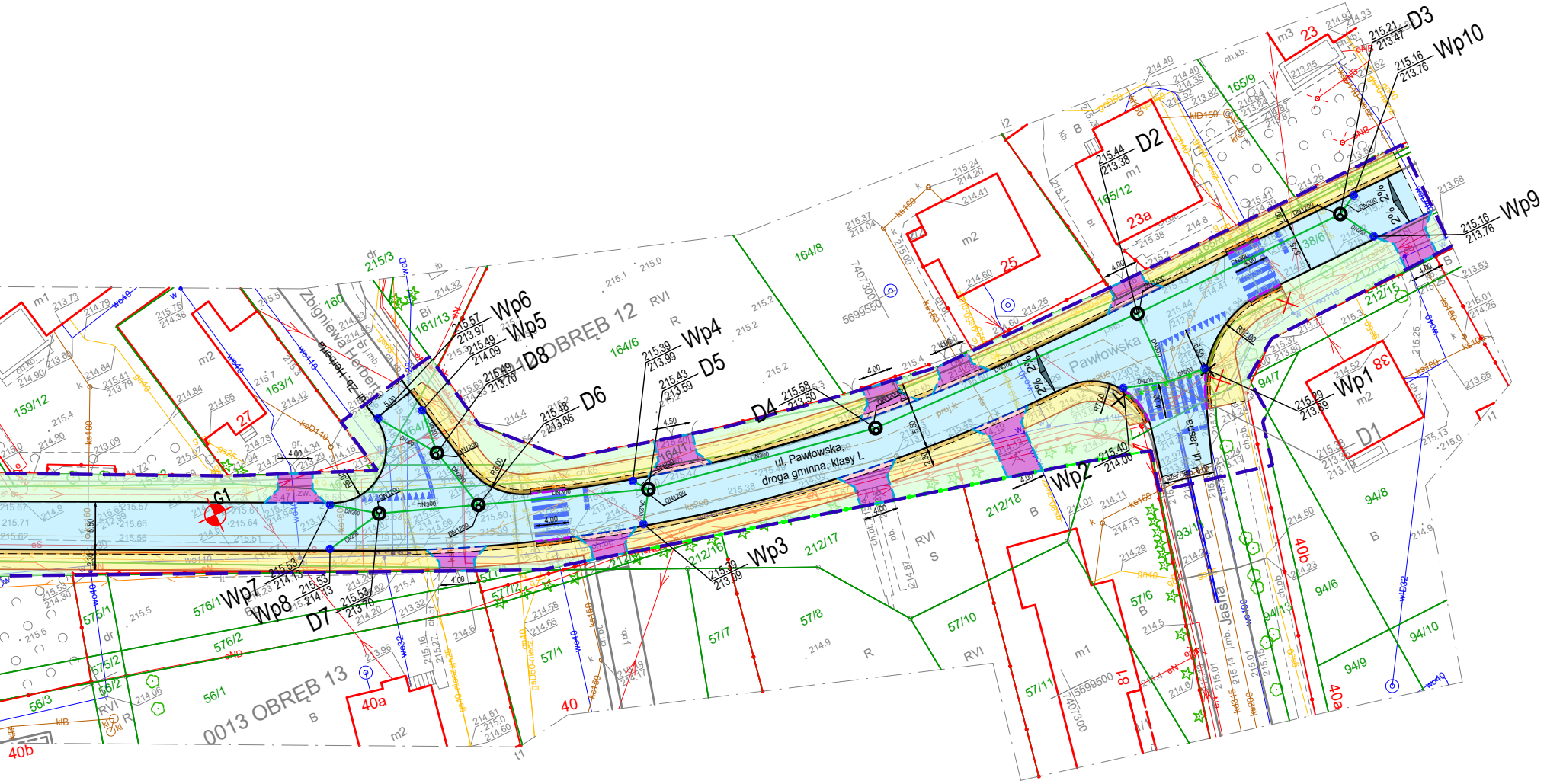
ul. Pawłowska,
droga gminna, klasy L
Pawłowska
ul. Jasna
Jasna
ul. Zbigniewa Herberta
Zbigniewa Herberta
0011 OBRĘB 12
0013 OBRĘB 13
Wp1 215.29 213.89
Wp2 215.40 214.00
Wp3 215.39 213.99
Wp4 215.39 213.99
Wp5 215.49 214.09
Wp6 215.57 213.97
Wp7 215.53 214.13
Wp8 215.53 214.13
Wp9 215.16 213.76
Wp10 215.16 213.76
D1 215.38 213.30
D2 215.44 213.38
D3 215.21 213.47
D4 215.58 213.50
D5 215.43 213.59
D6 215.48 213.66
D7 215.53 213.70
D8 215.49 213.70
G1
23
23a
25
27
38
40
40a
40b
81
164/8
164/6
164/1
161/13
160
163/1
159/12
165/9
165/12
212/15
212/16
212/17
212/18
215/3
576/1
576/2
575/1
575/2
56/1
56/2
56/3
57/1
57/6
57/7
57/8
57/10
57/11
93/1
94/7
94/8
94/9
94/10
94/13
94/6
7407300
5699550
5699500
R7.00
R10.00
R8.00
4.00
4.50
5.00
5.50
2.30
2%
DN1200
DN300
DN200
RVI
R
B
Bi
S
m1
m2
m3

LEGENDA - BRANŻA DROGOWA

━	GRANICE DZIAŁEK
▬ ▬	LINIA ROZGRANICZAJACA TEREN INWESTYCJI
━	PROJEKTOWANY KRAWĘŻNIK BETONOWY 15/30 CM WYNIESIENIE 12 CM
- - -	PROJEKTOWANY KRAWĘŻNIK BETONOWY 15/30 CM WYNIESIENIE 2 CM
- - -	PROJEKTOWANY KRAWĘŻNIK BETONOWY 15/30 CM "NA PŁASK", WYNIESIENIE 0 CM
- - -	PROJEKTOWANY KRAWĘŻNIK BETONOWY 12/25 CM WYNIESIENIE 0 CM
━	PROJEKTOWANE OBRZEŻE BETONOWE 8/30 CM
- - -	KRAWĘDŹ ZMIANY NAWIERZCHNI
🟦	PROJ. NAW. JEZDNI KR3 - NOWA KONSTRUKCJA BETON ASFALTOWY AC11S
🟪	PROJ. NAW. ZJAZD - BETONOWA KOSTKA BRUKOWA TYPU BEHATON 16,5x20 FAZOWANA, GRAFITOWA
▦	PROJ. NAW. ZJAZD - ODTWORZENIE ZJAZDU Z NAW. ISTNIEJĄCEJ
🟨	PROJ. NAW. CHODNIKA - BETONOWA KOSTKA BRUKOWA TYPU HOLLAND 20x10 FAZOWANA, SZARA
🟧	ODTWORZENIE NAWIERZCHNI PO BUDOWIE KANALIZACJI DESZCZOWEJ
🟥	PROJ. NAW. ZJAZDU I WZMOCNIONEGO CHODNIKA - BRUKOWA KOSTKA PŁUKANA, ŻÓŁTA
🟫	PROJ. NAW. CHODNIKA - BRUKOWA KOSTKA PŁUKANA, ŻÓŁTA
🟩	PROJ. TEREN ZIELONY
▦	PŁYTKI WSKAŹNIKOWE - FAKTURA OSTRZEGAWCZA
▥	PŁYTKI WSKAŹNIKOWE - FAKTURA PROWADZĄCA
358/1	NUMERY DZIAŁEK
898	NUMERY DZIAŁEK POŁOŻONYCH W LINIACH ROZGRANICZAJĄCYCH TEREN INWESTYCJI
●	PROJ. NOWY WPUST
⊕	MIEJSCA WYKONANYCH ODWIERTÓW GEOTECHNICZNYCH W PODŁOŻU GRUNTOWYM
▥	ISTN. RÓW
▦	PROJ. RÓW UMOCNIONY GEOKRATĄ
✕	WYCINKA DRZEWA
●━●━●	PROJEKTOWANE OGRODZENIE - OGRODZENIE POSESJI

BRANŻA SANITARNA - KANALIZACJA DESZCZOWA

━	PROJ. ODCINKI KANALIZACJI DESZCZOWEJ (ODWODNIENIE UKŁADU DROGOWEGO)
× × × ×	ISTN. ODCINKI KANALIZACJI PRZEZNACZONE DO LIKWIDACJI
○	PROJ. STUDNIE KANALIZACJI DESZCZOWEJ DN1200
●	PROJ. WPUST DESZCZOWY DN500 PRZYKRAWĘŻNIKOWY
✕	ISTN. ELEMENTY KANALIZACYJNE PRZEZNACZONE DO LIKWIDACJI

INWESTOR:	ZARZĄD DRÓG I UTRZYMANIA MIASTA UL. KASZTANOWA 31, 97-300 PIOTRKÓW TRYBUNALSKI				
ZAMAWIAJĄCY:	ZARZĄD DRÓG I UTRZYMANIA MIASTA UL. KASZTANOWA 31, 97-300 PIOTRKÓW TRYBUNALSKI				
PROJEKTANT:	SOCHOR	**„SOCHOR” INŻYNIERIA DROGOWA MARCIN MAJ Sp. Z o. o.** **ul. Maratońska 82** **94-007 Łódź**		**tel.** **e-mail:** **strona:**	**691-948-659** **marcin.maj@sochor.pl** **www.idmmsochor.pl**
NAZWA INWESTYCJI:	PRZEBUDOWA UL. PAWŁOWSKIEJ W PIOTRKOWIE TRYB. OD UL. RODZINY RAJKOWSKICH DO UL. JASNEJ POLEGAJĄCA NA PRZEBUDOWIE JEZDNI, BUDOWIE CHODNIKA I KANALIZACJI DESZCZOWEJ				
ADRES INWESTYCJI:	UL. Pawłowska na odcinku od ul. Jasnej do Ul. Rodziny Rajkowskich woj. łódzkie, powiat Piotrków Trybunalski, gmina Piotrków Trybunalski				
TREŚĆ RYSUNKU:	PLAN SYTUACYJNY				
UMOWA NR:	15/ZDiUM/DUD/2024			FAZA OPRACOWANIA:	PTW
DATA OPRACOWANIA:	LISTOPAD 2025	SKALA:	1:500	NR RYSUNKU:	1.1
IMIĘ I NAZWISKO	BRANŻA	NR UPRAWNIEŃ		PODPIS	
mgr inż. Michał Koziarski	sanitarna	spec. sanitarna LOD/4420/PWBS/21			
PRAWA AUTORSKIE ZASTRZEŻONE		Dokonywanie zmian, poprawek, skreśleń itp. oraz kopiowanie i rozpowszechnianie bez zgody jednostki autorskiej jest niedozwolone			